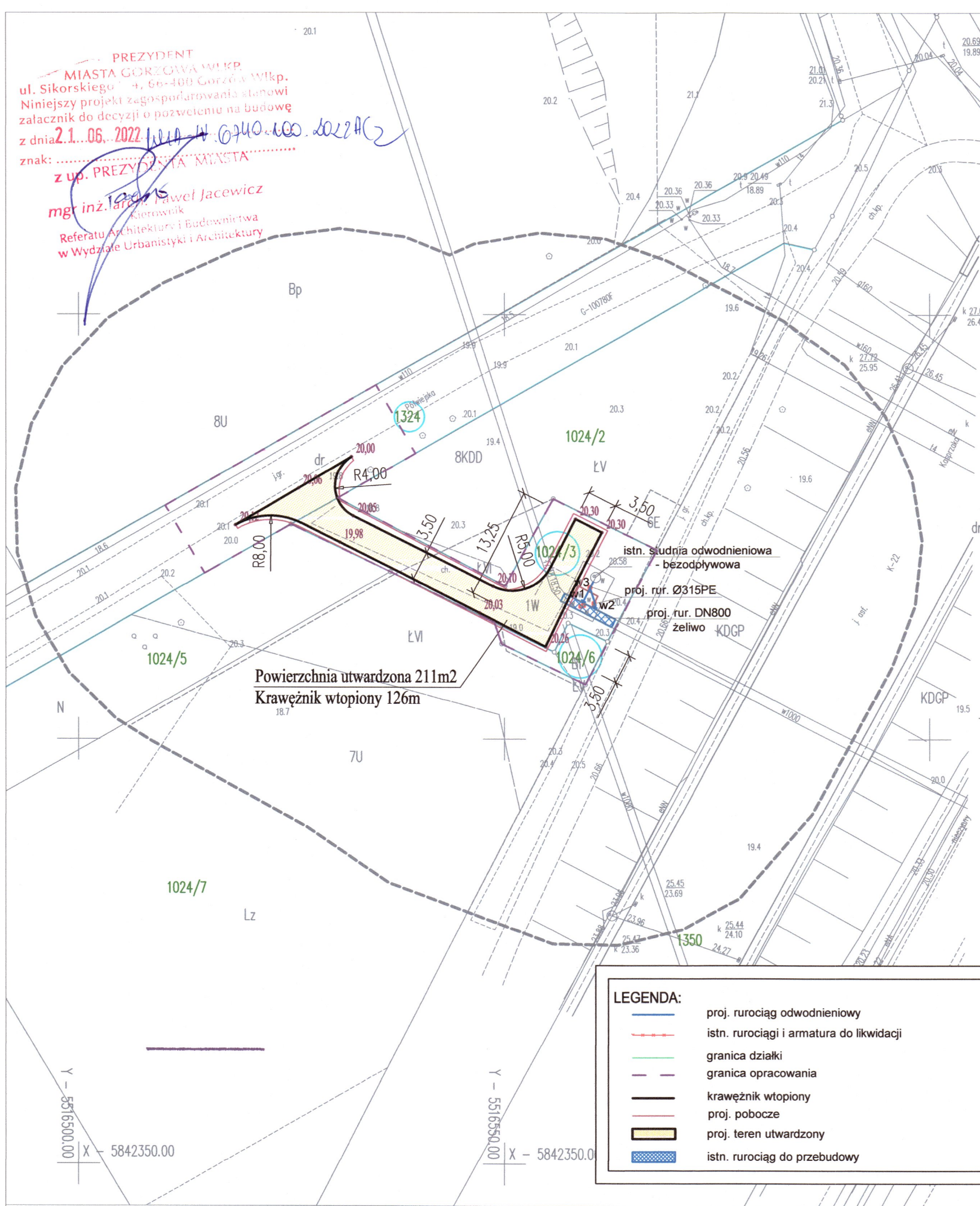


PREZYDENT
MIASTA GORZÓWA WLKP.
ul. Sikorskiego 19, 66-400 Gorzów Wlkp.
Niniejszy projekt zagospodarowania stanowi
załącznik do decyzji o pozwoleniu na budowę
z dnia 2.1.06.2022
znak:
z up. PREZYDENTA MIASTA
mgr inż. Arkadiusz Kozłowski
Kierownik
Referatu Architektury i Budownictwa
w Wydziale Urbanistyki i Architektury



LEGENDA:

- proj. rurociąg odwodnieniowy
- istn. rurociągi i armatura do likwidacji
- granica działki
- granica opracowania
- krawężnik wtopiony
- proj. pobocze
- proj. teren utwardzony
- istn. rurociąg do przebudowy

MAPA DO CELÓW PROJEKTOWYCH

Obiekt: **Gorzów Wielkopolski ul. Półwiejska dz. nr 1024/3**

Województwo: **lubuskie**

Powiat: **M. Gorzów Wielkopolski**

Miasto: **Gorzów Wielkopolski**

Nr jednostki ewid: **086101_1**

Identyfikator obrębu: **086101_1.0011_ZAKANAŁE**

Skala: **1 : 500**

Układ współrzędnych: **2000/15**

Układ wysokościowy: **PL-EVRF2007-NH**

Id. zgłoszenia: **WKG-IV.6640.371.2021**

Mapę do celów projektowych sporządzono przy wykorzystaniu:

- Map zasadnicze w skali 1:500, układ 2000/15 – sekcje: 5.184.23.11.3.2
- Granice i nr działek ewidencyjnych według danych mapy EGIB MODGiK Gorzów Wlkp. z dnia 11.03.2021r.

Informacje dodatkowe / Legenda:

- zakres pomiaru.
- Nie wyklucza się istnienia w terenie innych nie wykazanych na niniejszej mapie urządzeń podziemnych, które nie były zgłoszone do inwentaryzacji powykonawczej lub nie zostały przekazane przez instytucje branżowe do MODGiK.
- Dla aktualizowanego obszaru nie sprawdzono zapisów ujawnionych w Księgach Wieczystych dotyczących obciążeń służebnościami gruntowymi §80 ust. 6 rozp. MSWiA z dnia 9 listopada 2011r. (Dz. U. 2011 nr 263 poz. 1572)
- Mapa powstała z mapy numerycznej prowadzonej przez MODGiK i pomiarów bezpośrednich.
- Punkty osnowy geodezyjnej, które podlegają ochronie. Zgodnie z art. 48 pkt 3 ustawy z dnia 17 maja 1989 r. Prawo geodezyjne i kartograficzne, kto (...) niszczy, uszkadza i przemieszcza znaki geodezyjne (...) podlega karze grzywny".
- Przy sporządzaniu mapy do celów projektowych nie wykonywano czynności związanych z § 31 Rozporządzenia Ministra Rozwoju z dnia 18 sierpnia 2020r. (Dz. U. 2020 poz. 1429).
- Niniejsza mapa może posłużyć do projektowania budynków w odległości mniejszej lub równej niż 4m, oraz pozwala na usytuowanie innych obiektów budowlanych w odległości mniejszej lub równej niż 3m, w stosunku do granic działek.

Na mapie do celów projektowych występuje uchwalony Miejscowy Plan Zagospodarowania Przestrzennego przez Miasto Gorzów Wielkopolski, UCHWAŁA Nr XLV/761/2008 RADY MIASTA GORZOWA WLKP. z dnia 17 grudnia 2008 r.

Data pomiaru w terenie: 25.05.2021r.

Data wykonania mapy: 25.05.2021r. Wyk. Inż. Arkadiusz Kozłowski

Kierownik prac geodezyjnych:

Bartłomiej Grzelak, nr uprawnień: 19882, zakres: 1

Nazwa jednostki wykonawstwa geodezyjnego:

PRO – GEO Arkadiusz Kozłowski
ul. Działkowa 12, 66-600 Krosno Odrzańskie
NIP 926-162-58-38 REGON 363242420
tel: 509 508 015 e-mail: progeo@poczta.fm

LEGENDA MPZP:

----- Linia oddzielająca przeznaczenie terenów w MPZP





7U, 8U – Tereny zabudowy usługowej
8KDD – Tereny dróg dojazdowych
1W – Wodociągi
6E – Elektroenergetyka
KDGP – Droga publiczna droga krajowa główna ruchu przyspieszonego

Poświadczam, że niniejszy dokument został opracowany w wyniku prac geodezyjnych i kartograficznych, których rezultaty zawiera operat techniczny pozytywnie zweryfikowany. Jednocześnie informuję, że jestem świadomy odpowiedzialności karnej za złożenie fałszywego oświadczenia.

Identyfikator zgłoszenia prac geodezyjnych	WKG-IV.6640.371.2021
Organ służby geodezyjnej, który otrzymał zgłoszenie	Prezydent Miasta Gorzowa Wielkopolskiego
Wykonawca prac geodezyjnych	PRO - GEO Arkadiusz Kozłowski
Numer oraz data sporządzenia dokumentu zawierającego wynik pozytywnej weryfikacji	Protokół Weryfikacji Nr WKG-IV.6640.371.2021_1 z dnia 06.09.2021r.
Imię i nazwisko oraz nr uprawnień zawodowych kierownika prac	Bartłomiej Grzelak Nr uprawnień 19882

ESKO Consulting Sp. z o.o.
ul. Sikorskiego 19; 65-454 Zielona Góra
tel. (68) 451-85-86, fax (68) 451-85-85
e-mail: sekretariat@esko.org.pl



Zadanie inwestycyjne:	Przebudowa komór na rurociągu magistralnym DN1000 oraz budowa sieci wodociągowej i kanalizacji odwodnieniowej wraz z utwardzeniem i odtworzeniem nawierzchni oraz budowa przepustu		
Obiekt:	WĘZEŁ ZASUW 5		
Adres obiektu:	Działki nr 1024/3, 1024/6, 1324 obręb 0011 ZAKANAŁE Pozostałe działki w zakresie opracowania: Działka nr 235/8 obręb 0012 SIEDLICE, Działki nr 740, 772, 1058, 1059, 1146, 1018/3, 1052/1, 1016, 1017, 1052/1, 1052/2, 795, 796 obręb 0011 ZAKANAŁE Działki nr 809/1, 858 obręb 0010 ZAMOŚCIE		
Stadium projektu:	PROJEKT BUDOWLANY		PZT-5
Branża:	PROJEKT ZAGOSPODAROWANIA TERENU		
Tytuł rysunku:	Projekt zagospodarowania terenu - Węzeł zasuw 5		Skala: 1:500
	Imię i nazwisko:	Numer uprawnień/specjalność:	Podpis/data:
Projektował:	dr inż. Barbara Jachimko	LBS/0090/POOS/12 BRANŻA SANITARNA	 08.03.2022r.
Sprawdził:	mgr inż. Andrzej Baczmański	14/93/ZG BRANŻA SANITARNA	 08.03.2022r.
Projektował:	mgr inż. Emilia Słotwińska	14/04/ZG SPECJALNOŚĆ DROGOWA	 08.03.2022r.
Sprawdził:	mgr inż. Witold Szkwerek	13/04/ZG SPECJALNOŚĆ DROGOWA	 08.03.2022r.